FICHE EXERCICE : LA FRONTIERE IRLANDAISE
Madame Arina, en route pour le FIG de Saint-Dié-des-Vosges

Votre mission : en trois vidéos de une minute, présentant chacune un croquis, vous devez rendre compte des enjeux autour de la frontière irlandaise, en plein Brexit.

Comment y parvenir ? En suivant **les étapes** suivantes !

Etape 1 : Un rapide retour historique et les imbrications géographiques.

Afin de comprendre les enjeux du Brexit dans les relations irlandaises, il est important de faire un retour historique. Pour cela regarder la vidéo suivante et répondez aux questions. Ces dernières ne sont pas à rendre, et visent à vous aider à avoir une vision globale.

« Comprendre 30 ans de guerre civile en Irlande du Nord », par *Le Monde*, durée : 9min21.

1. Définir géographiquement L'Irlande.
2. Expliquer les causes de la rupture avec l'Angleterre au XVIe siècle. Quelles sont les conséquences pour les Irlandais ?
3. Nommer la tragédie qui touche le peuple irlandais au XIXe siècle et ses impacts sur la population.
4. Dater l'Indépendance de l'Etat libre d'Irlande. Par quels moyens y sont-ils parvenus ?
5. Décrire les deux camps qui s'opposent en Irlande du Nord, en nommer les différentes branches, notamment paramilitaires.
6. Dater et expliquer le « Bloody Sunday »
7. Quel ministre marque un tournant dans les relations anglo-irlandaises ?
8. Dater et nommer l'accord passé entre Irlande du Nord et Angleterre.

Documents d'appui pour le croquis n°1 :

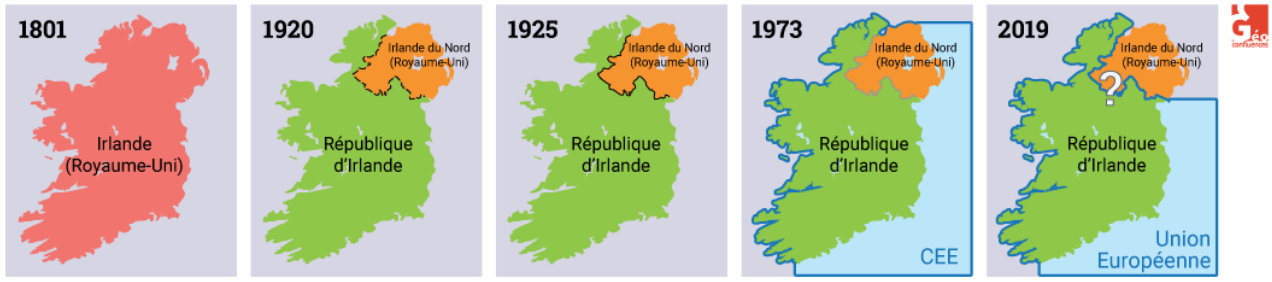

Royaume-Uni de Grande-Bretagne et d'Irlande | Frontière provisoire | Tracé définitif de la frontière | Adhésion du Royaume-Uni et de la République d'Irlande à la Communauté Économique Européenne | Brexit (Sortie du Royaume-Uni de l'Union Européenne)

Réalisation : J.-B. Bouron, Géoconfluences, 2018 – Licence CC BY NC SA

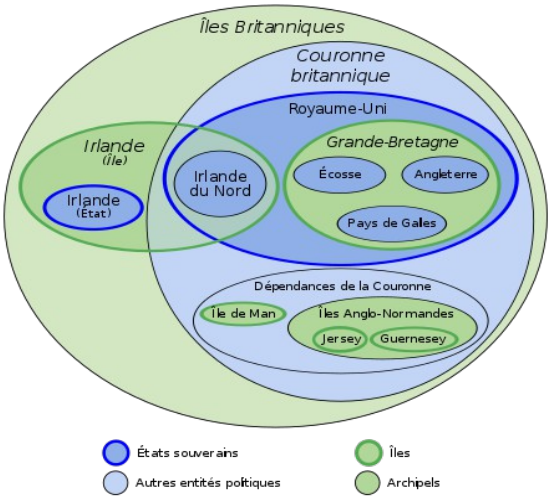

Doc 1 : Evolution de la frontière irlandaise, disponible sur Géoconfluences.

Doc 2 : Diagramme de Venn synthétisant la terminologie britannique des îles britanniques (non reconnu par l'Irlande), disponible sur Wikiwand.

Doc 3 : Utiliser votre manuel pour les cartes de l'UE, zone Euro et Schengen. (pages 193 et 205).

Croquis n°1 : Royaume-Uni, l'Irlande et l'Union Européenne

Faire un croquis et compléter la légende suivante (avec les figurés et des commentaires des éléments de la légende) :

LEGENDE DU CROQUIS N°1

I. Le Royaume-Uni et l'Irlande

La Grande-Bretagne : ……

Le Royaume-Uni : ……

La République d'Irlande : ……

L'Irlande du Nord : ……

Capitales

II. L'Union Européenne : une géométrie variable

Membres de l'Union Européenne : ……

Zone Euro : ……

Espace Schengen : ……

Etape 2 : La complexité du BREXIT

A l'aide de l'extrait de la série Parlement déposé sur ma chaîne youtube « Luchon histoire géo », vous proposez un croquis représentant les différents enjeux du Brexit., évoqués par les acteurs de la série.

Document d'appui pour le croquis n°2 :

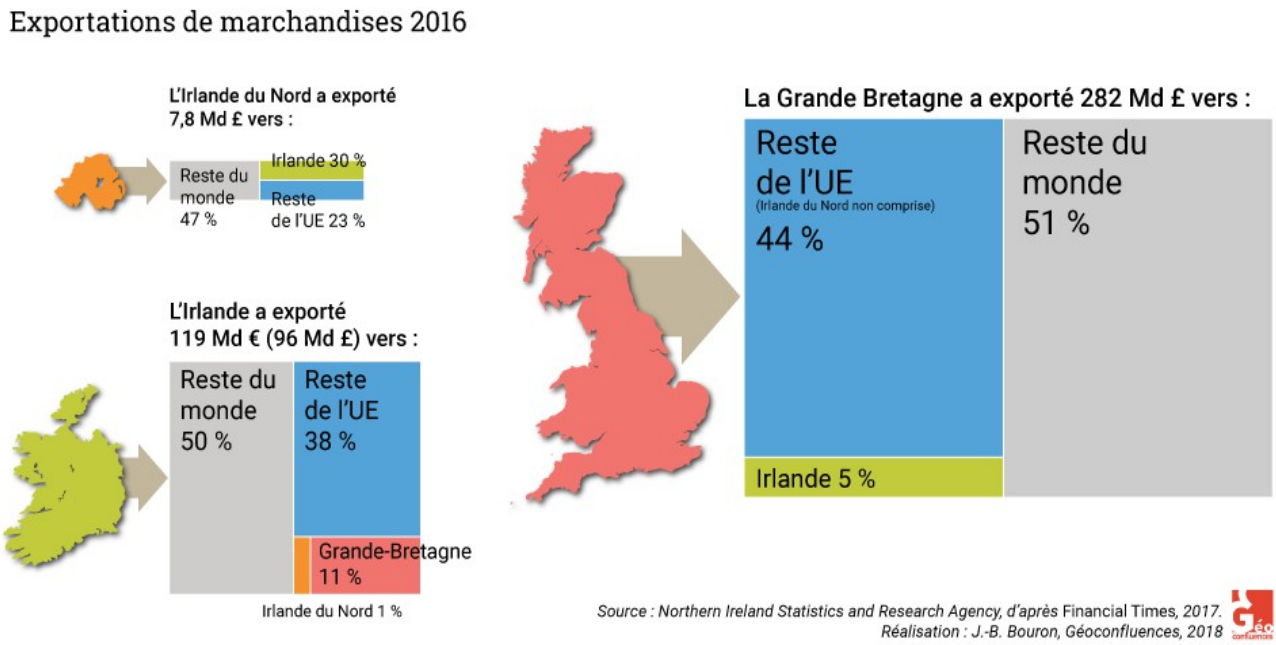

Croquis n°2 : Les enjeux du Brexit selon la série « Le Parlement »

Faire un croquis et compléter la légende suivante (avec les figurés et des commentaires des éléments de la légende) :

I. Les territoires en jeu.

II. Les défis à relever.

Etape 3 : les implications à l'échelle locale - étude d'une ville frontalière : LONDONDERRY

Aller sur le site du CNES et trouver le dossier : **« Irlande / Irlande du Nord : Londonderry et sa région, une frontière en mutations et en débat »** et observer la photographie satellite vierge, puis annotée.

Documents d'appui pour le croquis n°3 :

- Le dossier du CNES (prenez le temps de le lire)
- Les vidéos suivantes :
  - « Irlande du Nord : à Derry, le Brexit réveille les fantômes d'un passé sanglant » sur TV5monde, en date du 4 février 2019. 5min11.
  - « Ce qu'il faut savoir sur les violences qui secouent l'Irlande du Nord depuis une semaine », sur LCI international, en date du 9 avril 2021.
- Les extraits suivants du dossier de Géoconfluences « Brexit. La frontière irlandaise ».

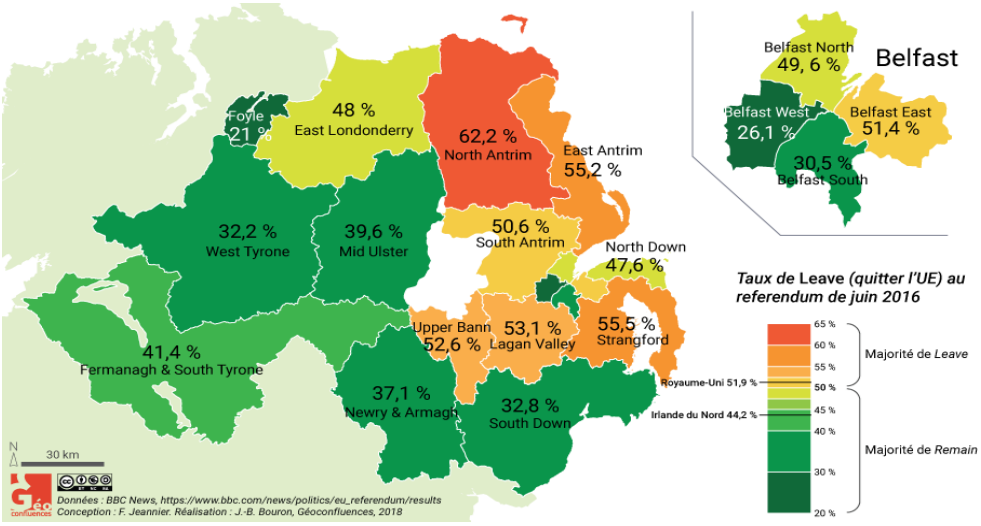



Drapeau de la République d'Irlande

Inscription sur un panneau : « Brits out now IRA »

Fresques murales commémorant les luttes pour les droits civiques. On y lit, entre autre, « Free Derry »

Photographies du Bogside, vu depuis les remparts qui entourent le centre ville. Le Bogside est le quartier catholique de Derry/ Londonderry où 14 personnes furent tuées par l'armée britannique le 30 janvier 1972 lors du dimanche sanglant (Bloody Sunday). On y voit les inscriptions IRA, le drapeau de la République d'Irlande qui flotte, ainsi que les grandes fresques murales qui entretiennent le souvenir de la lutte pour les droits civiques pendant la période des Troubles (1968-1998).

Figure 6. Le Pont de la Paix enjambe la Foyle à Derry/ Londonderry.

Cliché : Fabien Jeannier, 2014

« Le 25 juin 2011, le commissaire européen chargé de la politique régionale, Johannes Hahn, a inauguré le Pont de la Paix financé par l'Union européenne à Londonderry / Derry, aux côtés du Taoiseach irlandais et des chefs de l'exécutif d'Irlande du Nord. Le Pont de la Paix a été financé par les 14 677 823 £ du prix PEACE III de l'Union européenne. Ce programme, géré par l'organisme chargé des programmes de l'UE (SEUPB), est considéré comme l'un des projets phares de l'UE dans une région que le commissaire Hahn a qualifiée de « symbole d'espoir pour les zones de conflit du monde entier ». Le financement de ce pont emblématique représente une contribution du Fonds européen de développement régional, de l'Exécutif d'Irlande du Nord et du gouvernement irlandais. »

Source: http://ec.europa.eu/regional_policy/en/newsroom/news/2011/06/commissioner-officially-opens-eu-funded-iconic-peace-bridge-in-northern-ireland

Croquis n°3 : L'impact du Brexit à l'échelle locale : l'exemple de Londonderry

Faire un croquis et compléter la légende suivante (avec les figurés et des commentaires des éléments de la légende) :

LEGENDE DU CROQUIS N°3

I. Une ville portuaire et frontalière
   - Le fleuve « Foyle »
   - L'Océan atlantique
   - Le port : un rôle régional important
   - L'autoroute : ……
   - La frontière Irlande / Irlande du Nord
   - Une région agricole

II. L'impact local du Brexit
   - Une population divisée sur le référendum : ….. ……
   - L'influence de l'UE dans la ville : ……
   - L'Union douanière au lendemain du Brexit : ……
   - La réduction des échanges : ……

III. Le retour de la violence, une résurgence des tensions
   - Creggan et Bogside, rive ouest : ……
   - Waterside, rive est : ……
   - Mémorial du Bloody Sunday : ……
   - Affrontements avec la police, manifestations violentes : ……

Etape 4 : Réaliser les vidéos

Pourquoi faire cela sous forme de vidéo ?

- Pour s'entraîner pour le grand oral, nouvel exercice du bac, que vous passerez en terminale.
- Le format d'une minute vous oblige à être concis, précis et clair dans vos propos.

Comment faire ?

- Vous vous filmez avec votre croquis (vous le posez sur une table et on suit votre doigt, vous faites un montage avec 2 écrans, etc... vous êtes libre!)
- Vous devez expliquer votre croquis et votre légende en 1 minute MAX !
- Une fois que les 3 vidéos sont prêtes vous me les envoyez, ainsi que vos croquis en utilisant wetransfer. Vous téléchargez votre vidéo sur wetransfer, et vous m'envoyez le lien à mon adresse : celiarinaprof@gmail.com

Si vous faites le travail à plusieurs (2 ou 3) vous pouvez vous répartir les vidéos : élève 1 fait le 1er croquis, élève 2 le 2nd, etc.

DATE BUTOIR : LE MARDI 27 AVRIL
NOTE : SUR 30 et bien sûr EN BONUS

Merci encore pour votre aide et soutien:)

Je vous souhaite de très belles vacances et nous pouvons prévoir un ZOOM pour plus de précisions à partir du 20 avril.
Je reste joignable par mail durant toutes les vacances.
Madame A.